






8. apakšstacija (TP-408)

Ezermalas iela 13a kadastra Nr. 0100 084 0449

	Zemes gabala kopēja platība	989m ²
	Apsaimiekošanas teritorija	1630m ²
	Apbūves teritorija	0m ²
	Brīvā norobežotā teritorija	0m ²
	Asfalts/ bruģa segums	181m ²
	Zālājs	142m ²

